



# BayernAtlas<sup>plus</sup>

Bayern für Fachanwender

Landesamt für Digitalisierung,  
Breitband und Vermessung



# BayernAtlas

*Entdecke deine Welt*

Mit der **kostenpflichtigen** Version des BayernAtlas können Fachanwender die Flurkarte und Daten der Bodenschätzung nutzen.



**Informationen** zu allen **Produkten** und dem **OpenData**-Angebot der Bayerischen Vermessungsverwaltung finden Sie unter: [www.geodaten.bayern.de](http://www.geodaten.bayern.de)



#### Impressum

Landesamt für Digitalisierung,  
Breitband und Vermessung  
Alexandrastraße 4  
80538 München

Internet [www.geodaten.bayern.de](http://www.geodaten.bayern.de)  
[www.instagram.com/ldbv.bayern](https://www.instagram.com/ldbv.bayern)

#### Kundenservice

Mo-Do 8.00 -16.00 Uhr  
Fr 8.00 -14.00 Uhr


Telefon 089 2129-1111  
E-Mail [service@geodaten.bayern.de](mailto:service@geodaten.bayern.de)

Mobil, kostenlos und werbungsfrei Bayern entdecken

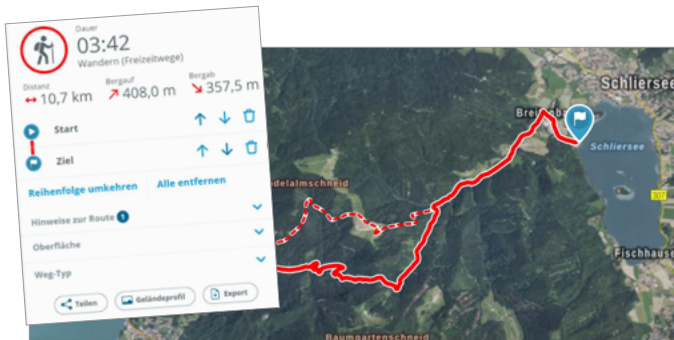


# BayernAtlas

Mit dem BayernAtlas wissen, wo's lang geht. Kostenlose und aktuelle Geodaten von ganz Bayern. Entdecken Sie Bayern mit unseren Topographischen Karten, Luftbildern und vielem mehr.



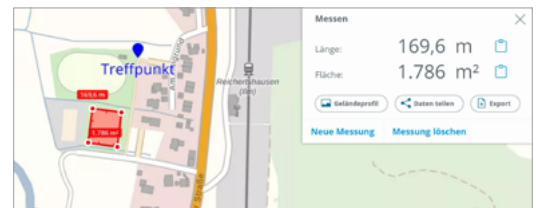
Nach Adressen, Koordinaten, Themen und mehr suchen



Routen planen und exportieren



Karten in die eigene Homepage einbinden (iFrame)

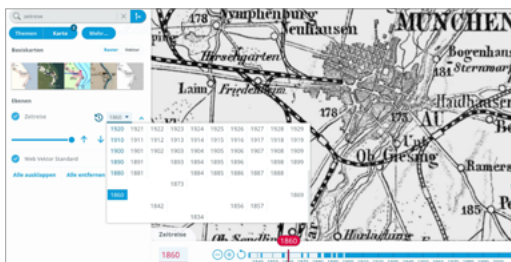


Individuelle Zeichnungen und Messungen erstellen

Kartenausschnitte drucken



In historischen Karten und Luftbildern schmökern



Per Zeitreise in Topographischen Karten forschen



Gleich loslegen unter  
[www.bayernatlas.de](http://www.bayernatlas.de)